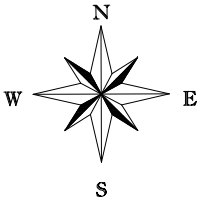


# Isikliku kasutusõiguse seadmise ala plaan

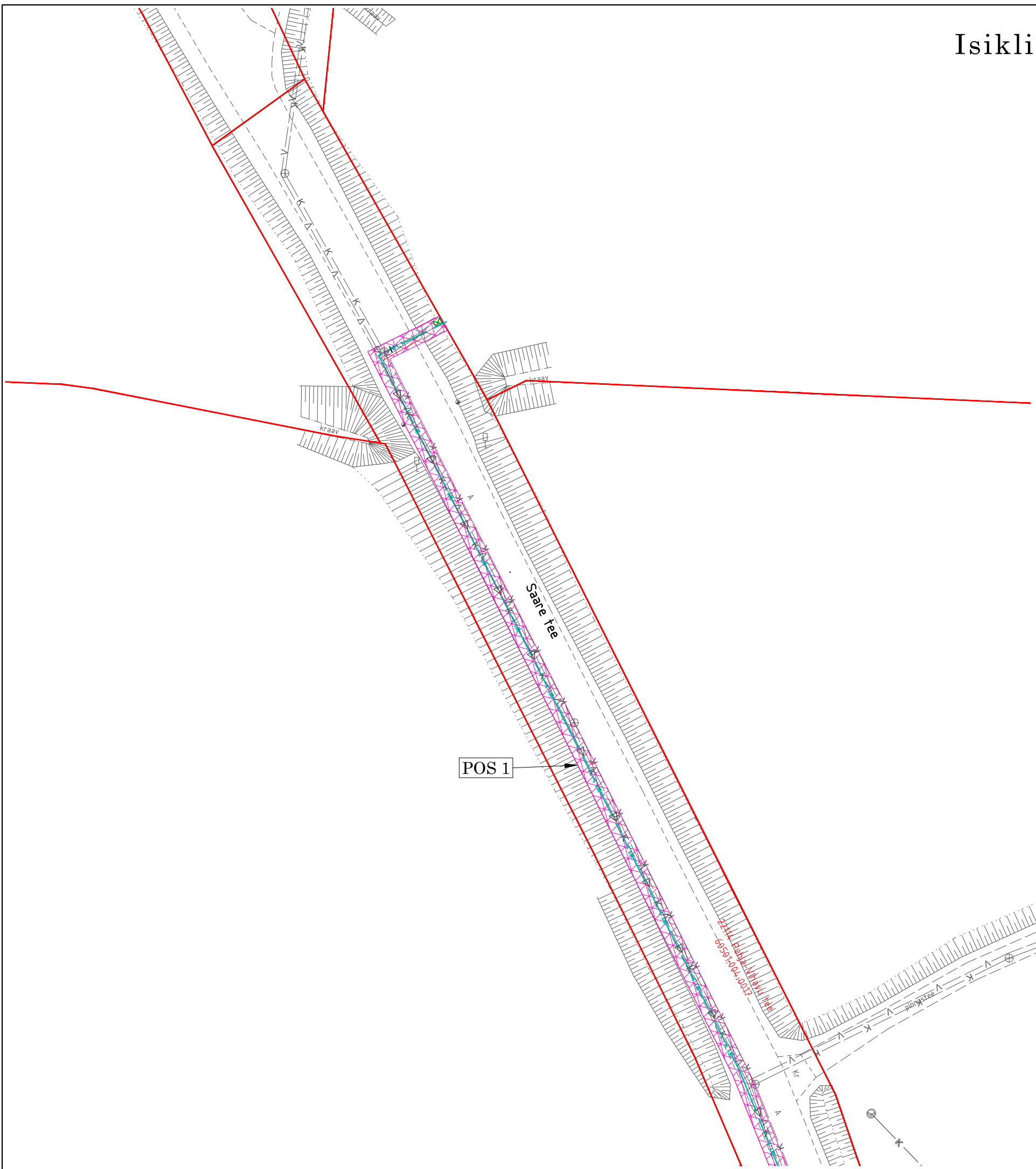
Mõõtkava 1:500 (A3)




Leht 2/2



Leht 2/2

Leht 1/2



-  - Isikliku kasutusõiguse seadmise ala (Pos1)
-  - Katastriüksuse piir
-  - proj. kaabel AXPk 4G120 750N PE De110 hülstoris

Jrk nr	IKÕ ala Pos nr (plaanil)	Kinnistu registriosa number	Katastriüksuse tunnus, nimi ja sihtotstarve	Ala pindala ruutmeetrides m <sup>2</sup>
1.	POS 1	5621350	60501:004:0017 22114 Puhja-Vihavu tee	497 m <sup>2</sup>